


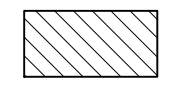
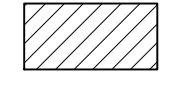






**LEGENDA**



-  Autostrada
-  Ferrovia

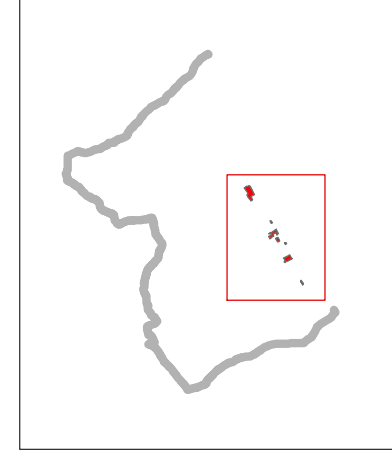
**Classi di pericolosità del PAI**

-  P1 - Pericolosità moderata
-  P2 - Pericolosità elevata
-  P3 - Pericolosità molto elevata

**Classi di pericolosità**

-  G.1 - Pericolosità geologica e geomorfologica bassa
-  G.2 - Pericolosità geologica e geomorfologica media
-  G.3 - Pericolosità geologica e geomorfologica elevata
-  G.4 - Pericolosità geologica e geomorfologica molto elevata

-  Aree di variante
-  Confine comunale



Dott. Geol. Leonardo Moretti  
 Ordine dei Geologi della Toscana  
 Iscritto n.312  
 Documento firmato digitalmente

**VAR PRG COMUNE DI ROSETO DEGLI ABRUZZI**

**PIANO REGOLATORE GENERALE - Variante "Rigenerazione urbana"**  
 Legge Regionale 12 aprile 1982, n. 18 e s.m.i.

**CARTA DELLA PERICOLOSITA' GEOMORFOLOGICA**

**QC T6**


scala 1:5.000

Aprile 2022

**Sindaco**  
 Dott. Mario Nigres

**Assessore all'Urbanistica**  
 Dott. Mario Mazzocchetti

**Responsabile unico di procedimento**  
 Arch. Fabio Carallo



**Adottato con:**  
 D.C.C. n. \_\_\_ del \_\_\_/\_\_\_/\_\_\_

**Approvato con:**  
 D.C.C. n. \_\_\_ del \_\_\_/\_\_\_/\_\_\_

**Direttore Tecnico**  
 Urb. Raffaele Girometta

**Gruppo di Lavoro**  
 Urb. Francesco Bonato  
 Arch. Chiara Durante

**Gruppo di Valutazione**  
 Ing. Ettore Lowerenthal  
 Dott. Arch. Luca Foltran  
 Dott. Ing. Roberto Moretti  
 Ing. Simone Gallardi

**Contributi specialistici**  
 Dott. Agr. Paolo Rigoni  
 Dott. Ing. Roberto Moretti  
 Ing. Simone Gallardi

**SIT**  
 Urb. Lisa De Gaspar